

## CONSILIUL LOCAL AL ORAȘULUI COMĂNEȘTI HOTĂRÂRE

privind acordarea dreptului de uz și servitute pentru o suprafață de teren din domeniul public, către S.C. DELGAZ GRID SA pentru lucrarea: „Întărire rețea pentru alimentare cu energie electrică spațiu comercial Constantin Răuleac, str. Republicii, nr. 88A, oraș Comănești jud. Bacău”

**Consiliul Local al orașului Comănești, jud. Bacău, întrunit în ședința ordinară din 23.12.2024.**

**Având în vedere:**

- Referatul de aprobare al Primarului orașului Comănești, nr. 50360 din 13.12.2024;
- Raportul de specialitate nr. 50360/b din 13.12.2024, formulat de Serviciul Urbanism din cadrul aparatului de specialitate al Primarului orașului Comănești, prin care propune acordarea dreptului de uz și servitute pentru o suprafață de teren de 84,0 mp, din domeniul public, către S.C. DELGAZ GRID SA, pentru lucrarea: „Întărire rețea pentru alimentare cu energie electrică spațiu comercial Constantin Răuleac, str. Republicii, nr. 88A, oraș Comănești jud. Bacău”;
- Solicitarea primită din partea S.C. DELGAZ GRID SA, Mureș;
- Avizele comisiilor de specialitate ale Consiliului Local.

**În conformitate cu:**

- Legea nr. 123/2012 a energiei electrice și a gazelor naturale, actualizată, art.12, alin (2), lit. „a” și „c”, alin (4) și art. 14, alin (3);
- Ordonanța de urgență nr. 57/2019 privind Codul administrativ, Secțiunea a 5-a, art. 349 – “Darea în folosință gratuită a bunurilor proprietate publică”, precum și Planul Urbanistic General al orașului Comănești, Regulamentul General de Urbanism aferent.

**În temeiul art. 129, alin. 2, lit. c, art. 139, alin. 1, art. 196, alin. 1, lit. a, art. 297, alin. 1, lit. d, și art. 197 din O.U.G. nr. 57/2019 privind Codul administrativ, adoptă următoarea**

### HOTĂRÂRE :


**Art.1** Consiliul Local Comănești aprobă acordarea dreptului de uz și servitute pentru o suprafață de teren de 84,0 mp, din domeniul public, astfel: drept de servitute – definitivă, de trecere subterană în suprafață de 80,0 mp, reprezentând zona de protecție LES și drept de uz – definitiv, în suprafață 4,0 mp, pentru fundația stâlpilor proiectați, către S.C. DELGAZ GRID SA, pentru lucrarea: „Întărire rețea pentru alimentare cu energie electrică spațiu comercial Constantin Răuleac, str. Republicii, nr. 88A, oraș Comănești jud. Bacău”, conform anexelor nr. 1,2,3 și 4 la prezenta.

**Art.2** Predarea - primirea terenului va fi făcută în baza unui proces verbal încheiat între părți după emiterea Autorizație de construire. La recepția finală a lucrării va participa și un reprezentant din partea Unității Administrativ Teritoriale a Orașului Comănești.

**Art.3** Se vor achita taxele conform HCL nr. 49/2015 din Regulamentul privind condițiile de executare a lucrărilor pe domeniul public și privat al Orașului Comănești la rețelele edilitare.

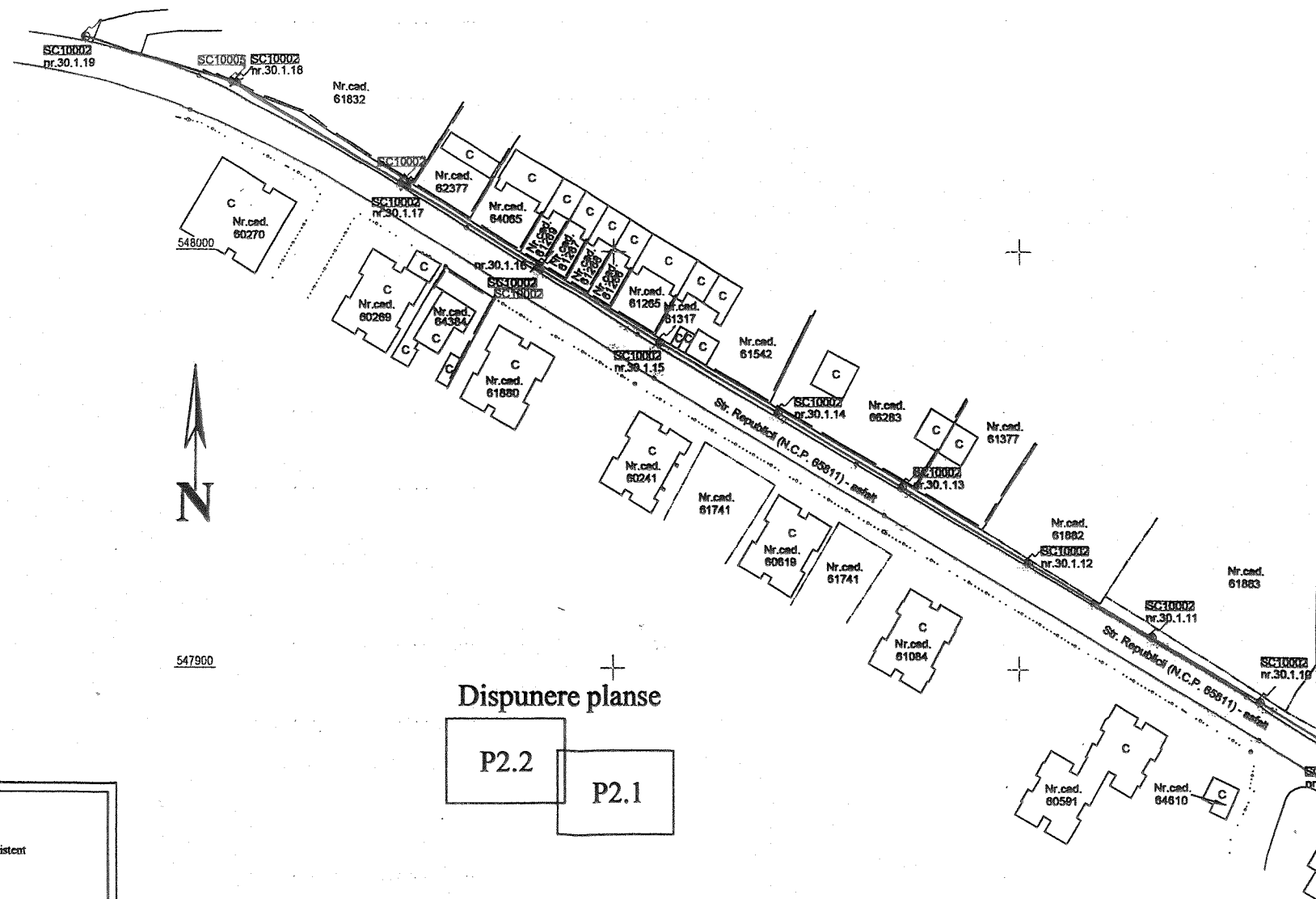
**Art.4** Prezenta hotărâre se va comunica Instituției Prefectului județului Bacău, Primarului orașului Comănești, SC DELGAZ GRID SA, precum și tuturor Direcțiilor, Serviciilor, Compartimentelor interesate din cadrul U.A.T. Orașul Comănești, pentru ducere la îndeplinire și poate fi contestată în termen de 30 de zile de la comunicare la Tribunalul Bacău.

**Președinte de ședință,  
Consilier local  
Robert Constantin Laic**

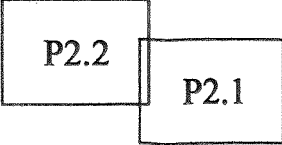


**Contrasemnează,  
Secretar general  
jurist Daniela Chirilă**

Nr. 164  
Din 23.12.2024



Disponere planse



LEGENDA	
	LES 0,4 kV cablu NA2XBV 3x240+120 existent
	Stalp LEA 0,4 kV existent
	gard
	drum asfalt
	construcții
	Stalp LEA 0,4 kV demontat
	LES 0,4 kV proiectata cablu NA2XBV 3x150+70mm <sup>2</sup> , L=100m
	LEA 0,4 kV conductor proiectat NFA2X 50+3x95+16, L=640m

SEPN. URBANISM,

VERIFICATOR / EXPERT	NUME	SEMNAURA	CERINTA	REFERAT / EXPERTIZA NR. / DATA
				Beneficiar: SC DELGAZ DRID SA
				Proiect nr. 116/2024
SPECIFICATIE	NUME	SEMNAURA	Scara	Titlu proiect: Lucrari de intarire rețea pentru alimentare cu energie electrică spațiu comercial Constantin Răilescu, str. Republicii, nr. 88A loc. Comănești, Jnd. Bacău
VERIFICAT	ing. Luminița Stupu		1:1000	Faza CU
PROIECTAT	ing. Graur Florin		Data	Titlu plansă
DESENAT	ing. Graur Florin		11/2024	Plan de situație, proiectat
				Plansa nr. P 03.2