

JUDEȚUL BACĂU
CONSILIUL LOCAL AL ORAȘULUI COMĂNEȘTI

HOTĂRĂRE

**privind aprobarea modificării inventarului domeniului public
al orașului Comănești**

Consiliul Local al orașului Comănești, jud. Bacău, întrunit în ședința ordinară din 18.01.2011

Având în vedere:

- Referatul nr. 21781/14.01.2011, formulat de Biroul Urbanism din cadrul U.A.T. a orașului Comănești, prin care propune aprobarea de către Consiliul Local a modificării inventarului domeniului public al orașului Comănești secțiunea a.II-a bunuri imobile;

În conformitate cu:

- Legea nr. 213/1998 privind proprietatea publică și regimul juridic al acesteia;
- Hotărârea Guvernului României nr. 1347/2001 privind atestarea domeniului public al județului Bacău – Anexa nr. 5 – Inventarul bunurilor care aparțin domeniului public al orașului Comănești;
- Ordonanța nr. 112/2000, pentru reglementarea procesului de scoatere din funcțiune, casare și valorificare a activelor corporale care alcătuiesc domeniul public al statului și al unităților administrativ-teritoriale;
- Planul Urbanistic General al orașului Comănești și Regulamentul General de Urbanism, aferent;
- Prevederile cap.3, secț.3, art.25, alin.(1) și anexa nr. 1 din Legea nr. 350/2001 privind amenajarea teritoriului și urbanismul, modificată prin Legea nr. 289/2006;
- Avizul comisiilor de specialitate ale Consiliului Local;

În temeiul art. 36, alin. (2), lit. „c” și a art. 45, alin. (1) din Legea administrației publice locale nr.215/2001, republicată și modificată, adoptă următoarea:

HOTĂRĂRE :


Art. 1 – Consiliul Local Comănești aprobă completarea inventarului domeniului public al orașului Comănești secțiunea a.II-a bunuri imobile – mijloace fixe- activitate apă, conform anexei nr. 1 care face parte integrantă din prezenta;

Art. 2 - Consiliul Local Comănești aprobă scoaterea din inventarul domeniului public al orașului Comănești a obiectivul Grădiniță, str. Cireșoiaia, nr. 66, parter, zidărie cărămidă, Sc=90 mp, Su= 77mp (1934) și trecerea în domeniul privat, în vederea demolării

Art. 3 Prezenta hotărâre se va comunica Instituției Prefectului județului Bacău precum și tuturor Direcțiilor, Serviciilor, Compartimentelor interesate din cadrul U.A.T. Comănești, pentru ducere la îndeplinire.

PREȘEDINTE DE ȘEDINȚĂ,

Consilier local
prof. Daniel Gânguț



Contrasemnează

Secretarul orașului,

Consilier juridic, Daniela Chirilă



Nr. 4

Din 18 ianuarie 2011

A3 – COMPLETĂRI LA ANEXA NR. 5 LA H.G. NR.1347/2001

MIJLOACE FIXE - ACTIVITATE APĂ

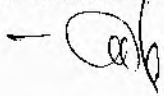

Nr. crt. H.C.L.	Codul de clasificare	Denumirea bunului	Elementele de identificare	Anul dobândirii sau după caz, al dării în folosință	Valoarea de inventar	Situația juridică actuală
0	1	2	3	4	5	6
272.	1.8.6.	Aducțiune apă str. Dimitrie Cantemir	Lungime retea stradala Ø40 L=60 m	31.03.2009	2.036,20	
273.	1.8.6	Aducțiune apă Gh. Lazăr	Lungime retea stradala Ø40 L=250 m	31.03.2009	1.282,50	
274.	1.8.6	Aducțiune apă str. M. Eminescu	Lungime retea stradala Ø40-50 L=368 m	31.03.2009	1.248,44	
275.	1.8.6	Aducțiune apă str. Arinilor	Lungime retea stradala Ø75 L= 440 m	30.04.2010	29.162,74	
276.	1.8.6	Aducțiune apă str. Cuza Vodă	Lungime retea stradala Ø63 L= 300 m	26.11.2010	3.537,00	
277.	1.8.6	Aducțiune apă str. 22 Decembrie	Lungime retea stradala Ø63 L= 200 m	30.11.2010	1.838,00	
278.	1.8.6	Aducțiune apă str. Păcii	Lungime retea stradala Ø75 L= 440 m	30.04.2010		
279.	1.8.6	Aducțiune apă str. Câmpului	Lungime retea stradala Ø75 L= 440 m	30.04.2010		
280.	1.8.6	Aducțiune apă str. Libertății	Lungime retea stradala Ø40-110, L= 1270,00 m	14.2010		
281.	1.8.6	Aducțiune apă str. Măgura	Lungime retea stradala Ø150 L= 100 m	30.04.2010	6.011,39	
282.	1.8.6	Aducțiune apă str. Ecoului	Lungime retea stradala Ø50 L= 90 m	30.04.2010	5.605,48	
283.	1.8.6	Aducțiune apă str. V.Alecsandri	Lungime retea stradala Ø75 L= 200 m	30.04.2010	12.920,70	
284.	1.8.6	Aducțiune apă str. Salcânilor	Lungime retea stradala Ø50 L= 50 m	30.04.2010	5.047,35	
285.	1.8.6	Aducțiune apă str. Fnd. Progresului	Lungime retea stradala Ø75 L= 115 m	30.04.2010	5.536,61	
286.	1.8.6	Aducțiune apă str. Progresului	Lungime retea stradala Ø150 L= 597 m	30.04.2010	51.092,00	
287.	1.8.6	Aducțiune apă str. Bucegi	Lungime retea stradala Ø75 L= 215 m	30.04.2010	10.063,61	
288.	1.8.6	Aducțiune apă str. Mircea cel Bătrân	Lungime retea stradala Ø63 L= 300 m	30.11.2010	3.680,21	

289.	1.8.6.	Rețea apă potabilă str. M. Sadoveanu	Lungime rețea stradală Ø110 L=257m; Ø140, L=579m	30.09.2009	327625,10	
290.	1.8.6.	Rețea apă potabilă str. Măgurii	Lungime rețea stradală Ø140 L= 118m	30.09.2009		
291.	1.8.6.	Rețea apă potabilă str. Ecoului	Lungime rețea stradală Ø110 L= 112m; Ø140-L= 449m	30.09.2009		
292.	1.8.6.	Rețea apă potabilă str. Narciselor	Lungime rețea stradală Ø140 L= 155m	30.09.2009		
293.	1.8.6.	Rețea apă potabilă str. Dealului	Lungime rețea stradală Ø110 L=	30.09.2009		
294.	1.8.6.	Rețea apă potabilă str. Dealul Viei	Lungime rețea stradală Ø110 L=	30.09.2009		

PREȘEDINTE DE ȘEDINȚĂ,

Consilier local

prof. Daniel Gânguț

Contrasemnează

Secretarul orașului,

Consilier juridic, Daniela Chirilă

